



VALSTYBĖS ĮMONĖ REGISTRŲ CENTRAS
Lvovo g. 25-101, 09320 Vilnius, tel. (8 5) 2688 262, el. p. info@registrucentras.lt
Duomenys kaupiami ir saugomi Juridinių asmenų registre, kodas 124110246

NEKILNOJAMOJO TURTO REGISTRO DUOMENŲ BAZĖS IŠRAŠAS

2021-08-11 11:07:07

LV6022

1. Nekilnojamojo turto registre įregistruotas turtas:

Registro Nr.: 44/1079389
Registro tipas: Statiniai
Sudarymo data: 2008-04-03
Adresas: Kretingos r. sav., Kartenos sen., Kalniškių k., Tyro g. 3

2. Nekilnojamieji daiktai:

2.1.

Inžineriniai tinklai - Grėžinys Nr. 2768
Aprašymas / pastabos: Gylis= 265.00m
Unikalus daikto numeris: 4400-1547-7957
Daikto pagrindinė naudojimo paskirtis: Vandentiekio tinklų
Žymėjimas plane: 1I
Statybos pradžios metai: 1974
Statybos pabaigos metai: 1974
Baigtumo procentas: 100 %
Atkūrimo sąnaudos (statybos vertė): 48946 Eur
Fizinio nusidėvėjimo procentas: 75 %
Atkuriamoji vertė: 12251 Eur
Vidutinė rinkos vertė: 12251 Eur
Vidutinės rinkos vertės nustatymo būdas: Atkuriamoji vertė
Vidutinės rinkos vertės nustatymo data: 2011-02-08
Kadastro duomenų nustatymo data: 2008-04-03

10867

2.2.

Inžineriniai tinklai - Grėžinys Nr. 4736
Kretingos r. sav., Kartenos sen., Kalniškių k.
Aprašymas / pastabos: Gylis= 42.00m
Unikalus daikto numeris: 4400-1547-8021
Daikto pagrindinė naudojimo paskirtis: Vandentiekio tinklų
Žymėjimas plane: 2I
Statybos pradžios metai: 1982
Statybos pabaigos metai: 1982
Baigtumo procentas: 100 %
Atkūrimo sąnaudos (statybos vertė): 8022 Eur
Fizinio nusidėvėjimo procentas: 75 %
Atkuriamoji vertė: 2007 Eur
Vidutinė rinkos vertė: 2007 Eur
Vidutinės rinkos vertės nustatymo būdas: Atkuriamoji vertė
Vidutinės rinkos vertės nustatymo data: 2011-02-08
Kadastro duomenų nustatymo data: 2008-04-03

11282

2.3.

Inžineriniai tinklai - Grėžinys Nr. 4975
Kretingos r. sav., Kartenos sen., Kalniškių k.
Aprašymas / pastabos: Gylis= 38.00m
Unikalus daikto numeris: 4400-1547-8032
Daikto pagrindinė naudojimo paskirtis: Vandentiekio tinklų
Žymėjimas plane: 3I
Statybos pradžios metai: 1998
Statybos pabaigos metai: 1998
Baigtumo procentas: 100 %
Atkūrimo sąnaudos (statybos vertė): 13728 Eur
Fizinio nusidėvėjimo procentas: 65 %
Atkuriamoji vertė: 4808 Eur
Vidutinė rinkos vertė: 4808 Eur
Vidutinės rinkos vertės nustatymo būdas: Atkuriamoji vertė
Vidutinės rinkos vertės nustatymo data: 2011-02-08
Kadastro duomenų nustatymo data: 2008-04-03

11328

2.4.

Priklausinys: Vandentiekio tinklai - Vandentiekio tinklai
Priklausanti dalis: 1/1 priklauso žemės sklypui Nr. 4400-1961-1386 iš registro 44/1316183
Kretingos r. sav., Kartenos sen., Kalniškių k., Tyro g.
Unikalus daikto numeris: 4400-2967-4993
Daikto pagrindinė naudojimo paskirtis: Vandentiekio tinklų
Žymėjimas plane: 1V
Statybos pradžios metai: 2014
Statybos pabaigos metai: 2014
Statinio kategorija: II grupės nesudėtingasis
Baigtumo procentas: 100 %
Ilgis: 46.40 m
Medžiaga: Polietilenas
Vandentiekio linijos reikšmė: Skirstomoji (kvartalinė)
Atkūrimo sąnaudos (statybos vertė): 5010 Eur
Atkuriamoji vertė: 5010 Eur
Vidutinė rinkos vertė: 5010 Eur
Vidutinės rinkos vertės nustatymo būdas: Atkuriamoji vertė
Vidutinės rinkos vertės nustatymo data: 2014-05-13
Kadastro duomenų nustatymo data: 2014-05-13

2.5.

Priklausinys: Vandentiekio tinklai - Vandentiekio tinklai su grėžiniu Nr. 56583
Priklausanti dalis: 1/1 priklauso žemės sklypui Nr. 4400-1961-1386 iš registro 44/1316183
Kretingos r. sav., Kartenos sen., Kalniškių k., Tyro g.
Unikalus daikto numeris: 4400-2967-5036
Daikto pagrindinė naudojimo paskirtis: Vandentiekio tinklų
Žymėjimas plane: 2V
Statybos pradžios metai: 2014
Statybos pabaigos metai: 2014
Statinio kategorija: II grupės nesudėtingasis
Baigtumo procentas: 100 %
Ilgis: 30.78 m
Medžiaga: Polietilenas
Vandentiekio linijos reikšmė: Skirstomoji (kvartalinė)
Atkūrimo sąnaudos (statybos vertė): 6806 Eur
Atkuriamoji vertė: 6806 Eur
Vidutinė rinkos vertė: 6806 Eur
Vidutinės rinkos vertės nustatymo būdas: Atkuriamoji vertė
Vidutinės rinkos vertės nustatymo data: 2014-05-13
Kadastro duomenų nustatymo data: 2014-05-13

6938

2.6.

Priklausinys: Nuotekų šalinimo tinklai - Lietaus nuotekų tinklai

Priklausanti dalis: 1/1 priklauso žemės sklypui Nr. 4400-1961-1386 iš registro 44/1316183
 Kretingos r. sav., Kartenos sen., Kalniškių k., Tyro g.
 Unikalus daikto numeris: 4400-2967-5047
 Daikto pagrindinė naudojimo paskirtis: Nuotekų šalinimo tinklų
 Žymėjimas plane: 1KL
 Statybos pradžios metai: 2014
 Statybos pabaigos metai: 2014
 Statinio kategorija: I grupės nesudėtingasis
 Baigtumo procentas: 100 %
 Ilgis: 16.57 m
 Medžiaga: Polivinilchloridas
 Nuotekų linijos reikšmė: Išvadinė
 Nuotekų linijos rūšis: Renkamoji
 Atkūrimo sąnaudos (statybos vertė): 1072 Eur
 Atkuriamoji vertė: 1072 Eur
 Vidutinė rinkos vertė: 1072 Eur
 Vidutinės rinkos vertės nustatymo būdas: Atkuriamoji vertė
 Vidutinės rinkos vertės nustatymo data: 2014-05-13
 Kadastro duomenų nustatymo data: 2014-05-13

3. Daikto priklausiniai iš kito registro: įrašų nėra

4. Nuosavybė:

4.1.

Nuosavybės teisė
 Savininkas: KRETINGOS RAJONO SAVIVALDYBĖ, a.k. 111106657
 Daiktas: vandentiekio tinklai Nr. 4400-2967-4993, aprašyti p. 2.4.
 vandentiekio tinklai Nr. 4400-2967-5036, aprašyti p. 2.5.
 nuotekų šalinimo tinklai Nr. 4400-2967-5047, aprašyti p. 2.6.
 [registravimo pagrindas: 2014-05-30 Deklaracija apie statybos užbaigimą Nr. SUA-20
 [rašas galioja: Nuo 2015-05-11

4.2.

Nuosavybės teisė
 Savininkas: KRETINGOS RAJONO SAVIVALDYBĖ, a.k. 111106657
 Daiktas: inžineriniai tinklai Nr. 4400-1547-7957, aprašyti p. 2.1.
 inžineriniai tinklai Nr. 4400-1547-8021, aprašyti p. 2.2.
 inžineriniai tinklai Nr. 4400-1547-8032, aprašyti p. 2.3.
 [registravimo pagrindas: 1996-09-30 Priėmimo - perdavimo aktas pagal LRV 1995.09.20 d. nutarimą Nr. 1251
 [rašas galioja: Nuo 2008-10-03

5. Valstybės ir savivaldybių žemės patikėjimo teisė: įrašų nėra

6. Kitos daiktinės teisės : įrašų nėra

7. Juridiniai faktai: įrašų nėra

8. Žymos: įrašų nėra

9. Teritorijos, kuriose taikomos specialiosios žemės naudojimo sąlygos: įrašų nėra

10. Daikto registravimas ir kadastro žymos:

10.1.

Suformuotas naujas (daikto registravimas)
 Daiktas: vandentiekio tinklai Nr. 4400-2967-5036, aprašyti p. 2.5.
 [registravimo pagrindas: 2014-05-07 Grežinio pasas Nr. 56583
 2014-05-13 Nekilnojamojo daikto kadastro duomenų byla
 2014-05-30 Deklaracija apie statybos užbaigimą Nr. SUA-20
 [rašas galioja: Nuo 2015-05-06

10.2.

Suformuotas naujas (daikto registravimas)
 Daiktas: vandentiekio tinklai Nr. 4400-2967-4993, aprašyti p. 2.4.
 nuotekų šalinimo tinklai Nr. 4400-2967-5047, aprašyti p. 2.6.
 [registravimo pagrindas: 2014-05-13 Nekilnojamojo daikto kadastro duomenų byla
 2014-05-30 Deklaracija apie statybos užbaigimą Nr. SUA-20
 [rašas galioja: Nuo 2015-05-06

10.3.

Kadastrinius matavimus atliko (kadastro žyma)
 UAB "EDRIJA", a.k. 141844491
 Daiktas: vandentiekio tinklai Nr. 4400-2967-4993, aprašyti p. 2.4.
 vandentiekio tinklai Nr. 4400-2967-5036, aprašyti p. 2.5.
 nuotekų šalinimo tinklai Nr. 4400-2967-5047, aprašyti p. 2.6.
 [registravimo pagrindas: 2014-05-13 Nekilnojamojo daikto kadastro duomenų byla
 Kvalifikacijos pažymėjimas Nr. 2M-M-740
 [rašas galioja: Nuo 2015-05-06

10.4.

Kadastrinius matavimus atliko (kadastro žyma)
 Valstybės įmonės Registrų centro Klaipėdos filialas, a.k. 140042759
 Daiktas: inžineriniai tinklai Nr. 4400-1547-7957, aprašyti p. 2.1.
 inžineriniai tinklai Nr. 4400-1547-8021, aprašyti p. 2.2.
 inžineriniai tinklai Nr. 4400-1547-8032, aprašyti p. 2.3.
 [registravimo pagrindas: 2008-04-03 Nekilnojamojo daikto kadastro duomenų byla
 [rašas galioja: Nuo 2008-09-23

11. Registro pastabos ir nuorodos: įrašų nėra

12. Kita informacija: įrašų nėra

13. Informacija apie duomenų sandoriui tikslinimą: įrašų nėra

Dokumentą atspausdino

SILVIJA LUKAUSKIENĖ



NEKILNOJAMOJO DAIKTO KADASTRO
DUOMENŲ BYLA
1TOMAS

Nekilnojamojo turto objektas: **Inžineriniai statiniai**

Žemės sklypo kadastrinis Nr.:

Bylos Nr.: **56/59380**


Registro Nr.: **44_1079389 (Statiniai)**

Adresas: **Kretingos r. sav., Kartenos sen., Kalniškių k., Tyro g.**

Lapų skaičius: **14**

Vyresnioji kadastro
specialistė
Regina Kasparavičienė




2019.09.20.

Bylos Nr.: 56/59380

Registro Nr.: 44_1079389 (Statiniai)

Tomo Nr.: 1

BYLOS TOMO VIDAUS APYRAŠAS

Eil. Nr.	Dokumento pavadinimas	Data	Lapų Skaič.	Bylos lapų numeriai	Pastabos
1	Statinių išsidėstymo planas	2014-05-14	3	1-3	
2	Koordinačių žiniaraštis	2014-05-14	3	4-6	
3	Inžinerinių statinių kadastro duomenys 1C FORMA	2014-05-14	4	7-10	
4	Inžinerinių statinių įkainojimo (perkainojimo) 2C FORMA	2014-05-14	3	11-13	
	Vidaus apyrašo lapų		13		

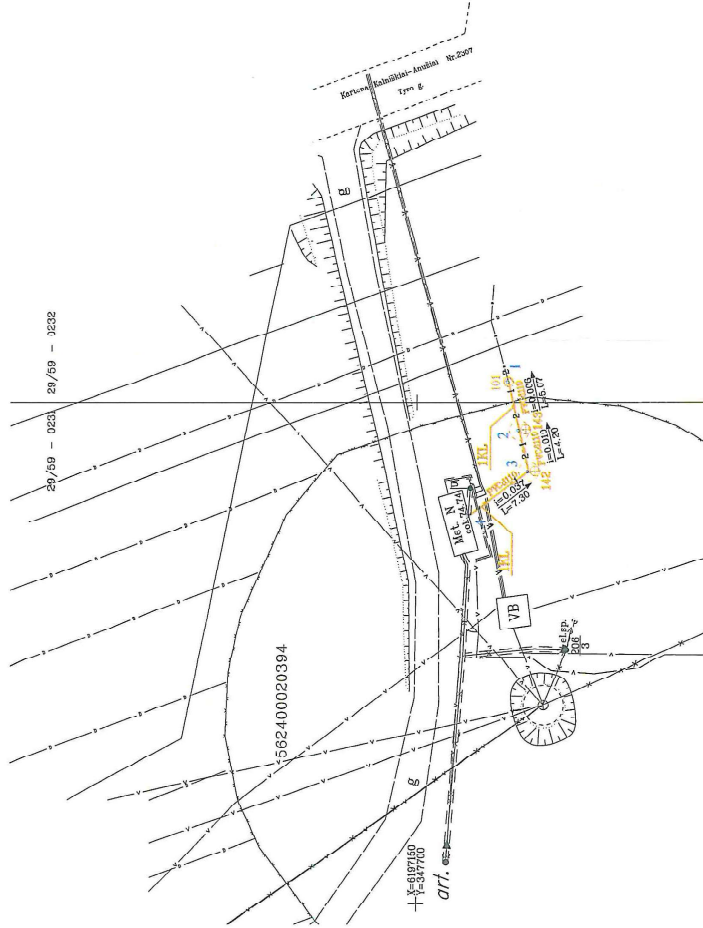
Geodezijos skyriaus
vadovas
Martynas Juodis

(pareigos, parašas, vardas, pavardė)

2014 05 14

(data)

007197200
4.7700



007197100
4.7700



Kadastru specializacijoje esantis
Lietuvos Respublikos Klaipėdos apskr.
Kadastru departamentas

Lietaus nuotekų linijos bendras ilgis 16,57m



UAB "EDRIJA"
Kvalifikacijos pažymėjimo Nr. 2M-M-740,
išduota 2005-10-15

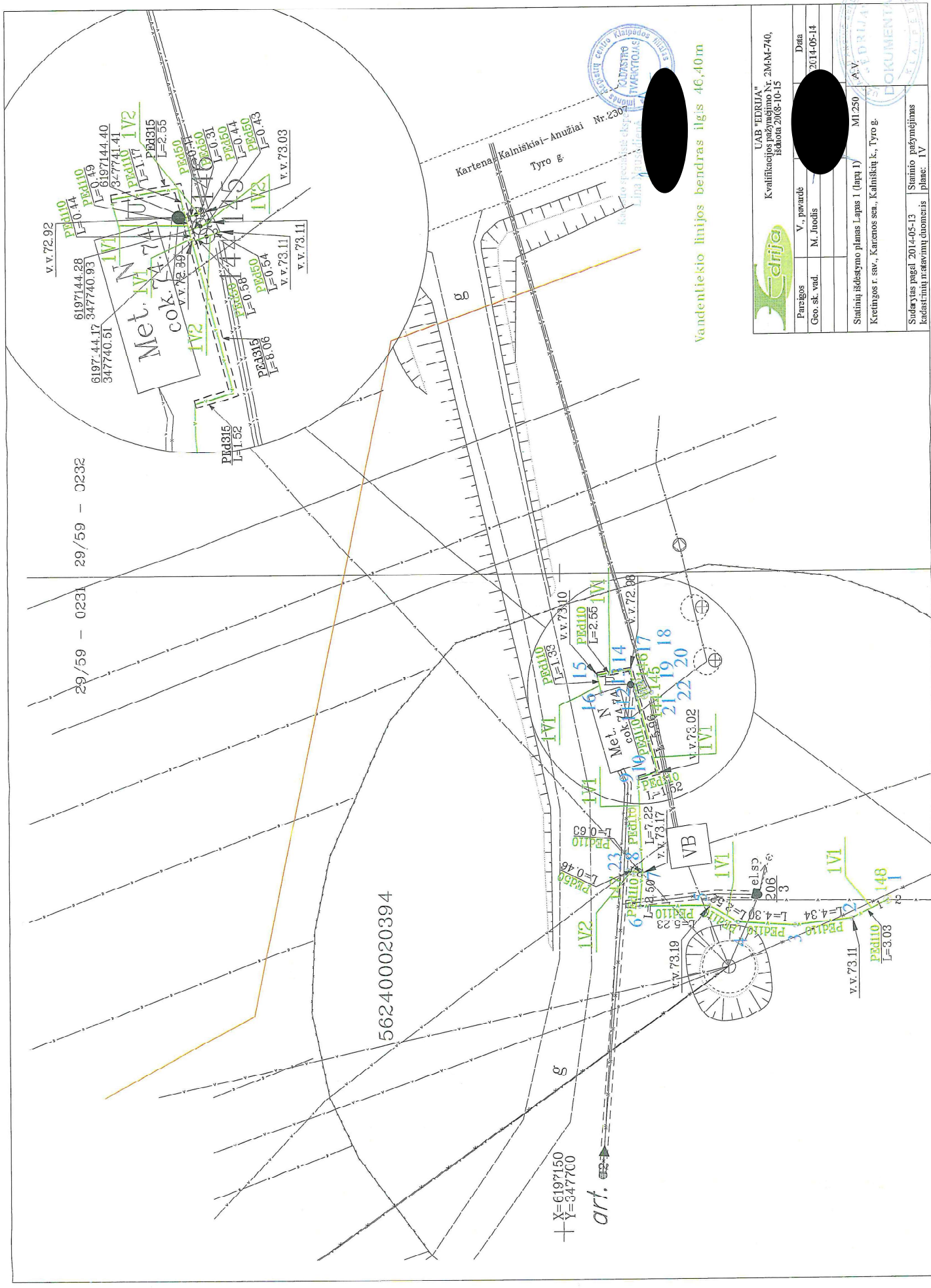
Pareigos	V. pavardė	Data
Geo. sk. vad.	M. Juodis	2014-05-14

Statinių išdėstymo planas I (lapas 1)	M 1:500	A.V.
Kretingos r. sav., Kartenos sen., Kainiškių k., Tyro g.		

Sudarytas pagal 2014-05-13 kadastrinių matavimų duomenis	Statinio pažymėjimas planas: IKL
---	-------------------------------------



Klaipėdos apskr. apylinkių teismas
KADASTRAS
TURTOTOJAS



UAB "EDRIJA"
Kvalifikacijos pažymėjimo Nr. 2MAM-740,
išduota 2008-10-15

Paragis	V. pavardė	Data
Geo. sk. vad.	M. Juodis	2014-05-14
Statinų išdėstymo planas I (lapas I)		
Kretingos r. sav., Kareikos sen., Kalniškiai k., Tyro g.	A.V. MI.250	
Sudarytas pagal 2014-05-13	Statinio pažymėjimas	
kadastro duomenų planas	plane: IV	



Vandentiekio linijos bendras ilgis 46,40m

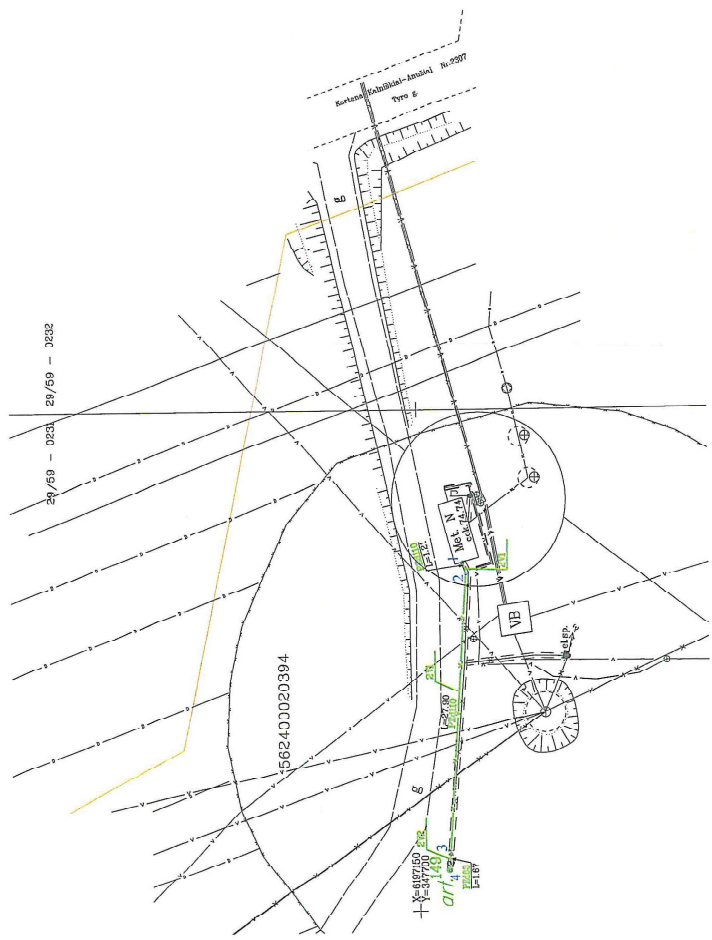
562400020394

X=6197150
Y=347700

art.



25197200
25197700



25197100
25197700

Kadastro specialitātē veikta izmērījuma
 Līnija Nr. 562403020394

Vandentiekot linijas bendras ilgis 30,78m



"JAB 'EDRIJA'"
 Kvalifikācijas pažymējimo Nr. 2M-M-740,
 izdota 2008-10-15

Pereigos	V., pavadē	Data
Geoc. sk. vad.	M. Juodis	2014-05-14
Statinju iedzīšanas plans 1 (lapa 1) / 2014-05-14 A.V. KROŠĶIĀS Kretingos r. sav., Kārtēnos sm., Katriškių k., Tyro g.		
Sudarītas pagal 2014-05-13 Kadastriņi māterināji dūmens		Statinjo pažymėjimas plans: 2V



TRASOS IŠDĖSTYMO PLANAS M1: 500

Objekto pavadinimas	Lietuvos nuotekų tinkle
Gate	Tyro
Kaimas (miestelis)	Kalniškiai
Miestas	
Savivaldybė	Kretingos r. sav.

KOORDINACIŲ ŽINIARAŠTIS

Koordinacių sistema: LKS94

taško Nr.	X	Y
1	6197140,90	347752,12
2	6197139,83	347747,16
3	6197138,90	347743,07
4	6197144,85	347738,85



Žiniarašį sudarė:

Geodezijos skyriaus vadovas

(vykdytojo parašas)

A.V.

Martynas Juodis

(vardas ir pavardė)

TRASOS IŠDĖSTYMO PLANAS M1: 250

Objekto pavadinimas	Vandentiekio tinklai (1V)
Gatvė	Tyro
Kaimas (miestelis)	Kalniškiai
Miestas	
Savivaldybė	Kretingos r. sav.

KOORDINAČIŲ ŽINIARAŠTIS

Koordinatų sistema: LKS94		
taško Nr.	X	Y
1	6197125,29	347724,87
2	6197128,02	347723,56
3	6197132,33	347723,07
4	6197136,62	347723,35
5	6197138,80	347724,62
6	6197144,03	347724,63
7	6197143,84	347727,12
8	6197144,47	347727,17
9	6197144,12	347734,34
10	6197142,65	347734,74
11	6197144,17	347740,51
12	6197144,28	347740,93
13	6197144,40	347741,41
14	6197144,70	347742,54
15	6197147,22	347742,15
16	6197146,88	347740,86
17	6197144,01	347741,52
18	6197143,71	347741,60
19	6197143,86	347741,08
20	6197143,46	347741,22
21	6197143,62	347740,70
22	6197143,11	347740,88
23	6197144,91	347727,30

Žiniaraštį sudarė:

Geodezijos skyriaus vadovas
(vykdytojo pareigos)

A.V.

(parašas)

Martynas Juodis

(vardas ir pavardė)

TRASOS IŠDĖSTYMO PLANAS M1: 500

Objekto pavadinimas	Vandentiekio linijai (2V)
Gatvė	Tyro
Kaimas (miestelis)	Kalniškiai
Miestas	
Savivaldybė	Kretingos r. sav.

KOORDINAČIŲ ŽINIARAŠTIS

Koordinatų sistema: LKS94

taško Nr.	X	Y
1	6197145,48	347734,97
2	6197145,16	347733,80
3	6197146,91	347705,95
4	6197147,02	347704,28

Žiniaraštį sudarė:

Geodezijos skyriaus vadovas
(vykdytojo parašais)



(parašas)

Martynas Juodis
(vardas ir pavardė)

LAUKO VANDENTIEKIO AR LAUKO NUOTAKYNO IR JŲ DALIŲ KADASTRO DUOMENYS

Adresas Kretingos r. sav., Kartenos sen., Kalniškių k., Tyro g.

Matavimų data 2014.05.13

Žymėjimas plane	IKL	Bendras ilgis, m	16,57
Paskirtis	Nuotekų tinklą	Baigtumas, %	100
Pavadinimas	Lietaus nuotekų tinklai		
Aprašymas			
Reikšmė	išvadinė	Statinio kategorija	I grupės nesudėtingas
Būdas	lietaus		
Rūšis	renkamoji		
Statybos metai	2014 - 2014		
Rekonstrukcijos metai			
Unikalus Nr.	440029675047		

Dalys	Žymėjimas plane	IKL	Ilgis, m	16,57
	Pavadinimas	Vamzdynas 1-4	Plotis (skersmuo), mm	110
	Statybos metai	2014 - 2014	Plotas, m ²	
	Rekonstrukcijos metai		Kiekis, vnt.	
	Medžiaga	Polivinilchloridas	Tūris, m ³	
	Markė, tipas	PVC	Gylis, m	2
			Altitudė, m	

Dalys	Žymėjimas plane	143	Ilgis, m	
	Pavadinimas	Lietaus kanalizacijos šulinys	Plotis (skersmuo), mm	2000
	Statybos metai	2014 - 2014	Plotas, m ²	
	Rekonstrukcijos metai		Kiekis, vnt.	1
	Medžiaga	Betonas	Tūris, m ³	
	Markė, tipas		Gylis, m	3,56
			Altitudė, m	73,92

Dalys	Žymėjimas plane	142	Ilgis, m	
	Pavadinimas	Lietaus kanalizacijos šulinys	Plotis (skersmuo), mm	2000
	Statybos metai	2014 - 2014	Plotas, m ²	
	Rekonstrukcijos metai		Kiekis, vnt.	1
	Medžiaga	Betonas	Tūris, m ³	
	Markė, tipas		Gylis, m	3,34
			Altitudė, m	74,16



Parengė Geodezijos skyriaus vadovas Martynas Juodis



**LAUKO VANDENTIEKIO AR LAUKO NUOTAKYNO IR JŲ DALIŲ KADASTRO
DUOMENYS**

Adresas Kretingos r. sav., Kartenos sen., Kalniškių k., Tyro g.

Matavimų data 2014.05.13

Žymėjimas plane	1V	Bendras ilgis, m	46,4
Paskirtis	Vandentiekio tinklą	Baigtumas, %	100
Pavadinimas	Vandentiekio tinklai		
Aprašymas			
Reikšmė	skirstomoji (kvartalinė)	Statinio kategorija	II grupės nesudėtingas
Būdas			
Rūšis			
Statybos metai	2014 - 2014		
Rekonstrukcijos metai			
Unikalus Nr.	440029674993		

Dalys	Žymėjimas plane	1V1	Ilgis, m	43,23
	Pavadinimas	Vamzdynas 1-16	Plotis (skersmuo), mm	110
	Statybos metai	2014 - 2014	Plotas, m ²	
	Rekonstrukcijos metai		Kiekis, vnt.	
	Medžiaga	Polietilenas	Tūris, m ³	
	Markė, tipas	PE	Gylis, m	
			Altitudė, m	

Dalys	Žymėjimas plane	1V2	Ilgis, m	3,17
	Pavadinimas	Vamzdynas 8-23; 11-21-22; 12-19-20; 13-17-18;	Plotis (skersmuo), mm	32
	Statybos metai	2014 - 2014	Plotas, m ²	
	Rekonstrukcijos metai		Kiekis, vnt.	
	Medžiaga	Polietilenas	Tūris, m ³	
	Markė, tipas	PE	Gylis, m	
			Altitudė, m	

Dalys	Žymėjimas plane	148	Ilgis, m	
	Pavadinimas	Vandentiekio sklendė	Plotis (skersmuo), mm	
	Statybos metai	2014 - 2014	Plotas, m ²	
	Rekonstrukcijos metai		Kiekis, vnt.	1
	Medžiaga		Tūris, m ³	
	Markė, tipas		Gylis, m	
			Altitudė, m	74,38

Dalys	Žymėjimas plane	147	Ilgis, m	
	Pavadinimas	Vandentiekio sklendė	Plotis (skersmuo), mm	
	Statybos metai	2014 - 2014	Plotas, m ²	
	Rekonstrukcijos metai		Kiekis, vnt.	1
	Medžiaga		Tūris, m ³	
	Markė, tipas		Gylis, m	
			Altitudė, m	73,38

Dalys	Žymėjimas plane	144	Ilgis, m	
	Pavadinimas	Vandentiekio sklendė	Plotis (skersmuo), mm	
	Statybos metai	2014 - 2014	Plotas, m ²	
	Rekonstrukcijos metai		Kiekis, vnt.	1
	Medžiaga		Tūris, m ³	
	Markė, tipas		Gylis, m	
			Altitudė, m	74,67



Dalys	Žymėjimas plane	145
	Pavadinimas	Vandentiekio sklendė
	Statybos metai	2014 - 2014
	Rekonstrukcijos metai	
	Medžiaga	
	Markė, tipas	

Dalys	Žymėjimas plane	146
	Pavadinimas	Vandentiekio sklendė
	Statybos metai	2014 - 2014
	Rekonstrukcijos metai	
	Medžiaga	
	Markė, tipas	

Ilgis, m	
Plotis (skersmuo), mm	
Plotas, m ²	
Kiekis, vnt.	1
Tūris, m ³	
Gylis, m	
Altitudė, m	74,66

Ilgis, m	
Plotis (skersmuo), mm	
Plotas, m ²	
Kiekis, vnt.	1
Tūris, m ³	
Gylis, m	
Altitudė, m	74,63



Parengė Geodezijos skyriaus vadovas Martynas Juodis



**LAUKO VANDENTIEKIO AR LAUKO NUOTAKYNO IR JŲ DALIŲ KADASTRO
DUOMENYS**

Adresas Kretingos r. sav., Kartenos sen., Kalniškių k., Tyro g.


Matavimų data 2014.05.13

Žymėjimas plane	2V	Bendras ilgis, m	30,78
Paskirtis	Vandentiekio tinklų	Baigtumas, %	100
Pavadinimas	Vandentiekio tinklai		
Aprašymas			
Reikšmė	skirstomoji (kvartalinė)	Statinio kategorija	II grupės nesudėtingas
Būdas			
Rūšis			
Statybos metai	2014 - 2014		
Rekonstrukcijos metai			
Unikalus Nr.	440029675036		


Dalys	Žymėjimas plane	2V1	Ilgis, m	29,11
	Pavadinimas	Vamzdynas 1-3	Plotis (skersmuo), mm	110
	Statybos metai	2014 - 2014	Plotas, m ²	
	Rekonstrukcijos metai		Kiekis, vnt.	
	Medžiaga	Polietilenas	Tūris, m ³	
	Markė, tipas	PE	Gylis, m	
			Altitudė, m	

Dalys	Žymėjimas plane	2V2	Ilgis, m	1,67
	Pavadinimas	Vamzdynas 3-4	Plotis (skersmuo), mm	63
	Statybos metai	2014 - 2014	Plotas, m ²	
	Rekonstrukcijos metai		Kiekis, vnt.	
	Medžiaga	Polietilenas	Tūris, m ³	
	Markė, tipas	PE	Gylis, m	
			Altitudė, m	

Dalys	Žymėjimas plane	149	Ilgis, m	
	Pavadinimas	Grežinys	Plotis (skersmuo), mm	140
	Statybos metai	2014 - 2014	Plotas, m ²	
	Rekonstrukcijos metai		Kiekis, vnt.	1
	Medžiaga	Polivinilchloridas	Tūris, m ³	
	Markė, tipas	PVC	Gylis, m	35,5
			Altitudė, m	75,19



Parengė Geodezijos skyriaus vadovas Martynas Juodis




LAUKO VANDENTIEKIO AR LAUKO NUOTAKYNO IR JŲ DALIŲ ĮKAINOJIMAS (PERKAINOJIMAS)

Adresas Kretingos r. sav., Kartenos sen., Kalniškių k., Tyro g.

Duomenys užfiksuoti (duomenų fiksavimo data): 2014.05.13

eilės Nr.	Įkainojimas (I)	Perkainojimas (P)	Pazymėjimas plane	Pavadinimas	Kasmetinis vertės mažinimo koeficientas	Matavimo vienetas	Kiekis	Kainynas ir lentelė	Vieneto kaina po indeksavimo, Lt	Atkurimo kaštai (statybinė vertė), Lt	Nusidėvėjimas, %	Atkuriamoji vertė, Lt	Vietovės pataisos koeficientas	Vidutinė rinkos vertė, Lt
1	2		3	4	5	6	7	8	9	10	11	12	13	14
1	I		1KL	Vamzdynas 1-4	3,30	Ilgis, m	16,57	NTK2014-4.2.22	223	3700	0	3700	1	3700
Iš viso:														
									16,57	3700		3700		3700




Parengė Geodezijos skyriaus vadovas Martynas Juodis

LAUKO VANDENTIEKIO AR LAUKO NUOTAKYNO IR JŲ DALIŲ ĮKAINOJIMAS (PERKAINOJIMAS)

Adresas Kretingos r. sav., Kartenos sen., Kalniškių k., Tyro g.

Duomenys užfiksuoti (duomenų fiksavimo data): 2014.05.13

eilės Nr.	Įkainojimas (I)	Perkainojimas (P)	Pazymėjimas	Pavadinimas	Kasmetinis vertės koeficientas	Matavimo vienetas	Kiekis	Kainynas ir lentelė	Vieneto kaina po indeksavimo, Lt	Atkurimo kaštai (statybinė vertė), Lt	Nusidėėjimas, %	Atkuriamoji vertė, Lt	Vietovės pataisos koeficientas	Vidutinė rinkos vertė, Lt
1	I	I	3	4	4,00	6	7	8	9	10	11	12	13	14
1	I	I	IV1	Vamzdynas 1-16	4,00	Ilgis, m	43,23	NTK2014-4.1.12	384	16600	0	16600	1	16600
2	I	I	IV2	Vamzdynas 8-23; 11-21-22; 12-19-20; 13-17-18;	4,00	Ilgis, m	3,17	NTK2014-4.1.12	215	682	0	682	1	682
Iš viso:														
							46,4			17300		17300		17300



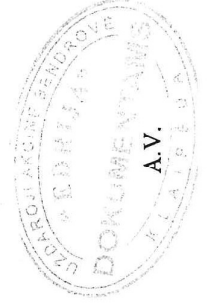
Parengė Geodezijos skyriaus vadovas Martynas Juodis

LAUKO VANDENTIEKIO AR LAUKO NUOTAKYNO IR JŲ DALIŲ ĮKAINOJIMAS (PERKAINOJIMAS)

Adresas Kretingos r. sav., Kartenos sen., Kalniškių k., Tyro g.

Duomenys užfiksuoti (duomenų fiksavimo data): 2014.05.13

Elies Nr.	Įkainojimas (I)	Perkainojimas (P)	Pazymėjimas	Pavadinimas	Kasmetinis vertės mažinimo koeficientas	Matavimo vienetas	Kiekis	Kainynas ir lentelė	Vieneto kaina po indeksavimo, Lt	Atkurimo kaštai (statybinė vertė), Lt	Nusidėvėjimas, %	Atkuriamoji vertė, Lt	Vietovės pataisos koeficientas	Vidutinė rinkos vertė, Lt
1	2	I	3	4	5	6	7	8	9	10	11	12	13	14
1	1	I	2V1	Vamzdynas 1-3	4,00	Ilgis, m	29,11	NTK2014-4.1.12	348	10100	0	10100	1	10100
2	1	I	2V2	Vamzdynas 3-4	4,00	Ilgis, m	1,67	NTK2014-4.1.12	236	394	0	394	1	394
3	1	I	149	Grežinys	5,60	Gylis, m	35,5	NTK2014-4.1.7	365	13000	0	13000	1	13000
Iš viso:							30,78			23500		23500		23500



Parengė Geodezijos skyriaus vadovas Martynas Juodis



KRETINGOS RAJONO SAVIVALDYBĖS ADMINISTRACIJA

RAŠYTINIS PRITARIMAS STATINIO PROJEKTUI

2014 m. balandžio 25 d. Nr. RPP-35-140425-00018.

Kretinga

STATINIO PROJEKTUI Vandens kokybės gerinimo įrenginių statyba Kalniškių k., Kartenos sen., Kretingos r., Nr. A-TP-0911-01-KAL-VGI, parengtas 2014 m.

(statinio projekto pavadinimas, Nr., parengimo metai)

kurį parengė projektuotojas UAB "STATYBŲ INŽINERINĖS PASLAUGOS", kodas 111678149, registras: Juridinių asmenų registras; Lietuvos Respublikos Juridinių asmenų registro išplėstinis išrašas su istorija, dokumento Nr. -, išdavimo data - 2013-08-09, galiojimo data - neterminuota

(fizinio asmens vardas, pavardė; juridinio asmens teisinė forma, pavadinimas, kodas, registras, kuriame kaupiami ir saugomi duomenys apie juridinį asmenį; teisė būti projektuotoju suteikiančio dokumento pavadinimas, Nr., išdavimo data, galiojimo data)

projekto vadovas Arūnas Juodkūnas; Statybos specialisto kvalifikacijos atestatas, dokumento Nr. 24901, išdavimo data - 2010-10-15, galiojimo data - 2014-10-20, arunas@sipaslaugos.lt, +37064029081

(vardas, pavardė, teisė eiti projekto vadovo pareigas suteikiančio dokumento pavadinimas, Nr., išdavimo data, galiojimo data)

ir kuriam raštu pritarė šie subjektai:

1. AB "LESTO" Klaipėdos regiono tinklo valdymo departamento tinklo plėtros skyrius
2. Kretingos rajono savivaldybės administracijos Architektūros ir teritorijų planavimo skyrius
3. Kretingos rajono savivaldybės administracijos Žemės ūkio skyrius
4. Uždaroji akcinė bendrovė "Kretingos vandenys"

PRITARIAMA.

ŠIS DOKUMENTAS

turinčiam statytojo teisę asmeniui: Kretingos rajono savivaldybė, kodas 111106657

(fizinio asmens vardas, pavardė, asmens kodas; juridinio asmens pavadinimas, teisinė forma, juridinio asmens kodas, registras, kuriame kaupiami ir saugomi duomenys apie juridinį asmenį)

statybos vietoje: žemės sklypo (-ų) kadastro Nr. 5624/0002:394 Kalniškių k.v., adresu: Kretingos r. sav., Kartenos sen., Kalniškiai.

(žemės sklypo (-ų) kadastro Nr., adresas)

SUTEIKIA TEISĘ:

1. statyti naują (-us) statinį (-ius):
 - 1.1. statinio paskirtis – Nuotekų išvadai (Inžineriniai tinklai; Nuotekų šalinimo tinklų; Nuotekų surinkimo tinklai), kategorija – Nesudėtingas
 - 1.2. statinio paskirtis – Skirstomieji tinklai (Inžineriniai tinklai; Vandentiekio tinklų), kategorija – Nesudėtingas

Rašytinį pritarimą išdavė

L.e. Architektūros ir
teritorijų planavimo
skyriaus vedėjos/
vyr. architektės
pareigas

(pareigbs)



(A. V.) (parašas)

Ina Sviderskienė

(vardas, pavardė)

Vadovaujantis Statybos įstatymo 12 straipsnio 1 dalies 12 punktu, statytojas (užsakovas) informaciją apie statybos pradžią, rangovo pasamdymą, taip pat pagrindinių statybos sričių vadovų pasamdymą ar paskyrimą per 3 darbo dienas nuo jų pasamdymo ar paskyrimo privalo paskelbti IS „Infostatyba“. Šis reikalavimas netaikomas atliekant statinio remontą ar statant nesudėtingą statinį.